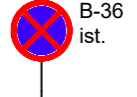






- Oznaczenia graniczne:
-  -istniejące oznakowanie pionowe
  -  -istniejące oznakowanie poziome
  -  -tymczasowe oznakowanie pionowe
  -  -odcinek ul. Ogrodowej z mieszanki mineralno-asfaltowej
  -  -odcinek ul. Ogrodowej i Kościelnej z kostki granitowej

Zamawiający:	Gmina Staszów ul. Opolewska 31 28-200 Staszów
Opis:	Projekt czasowej organizacji ruchu w związku z przebudową ulic Ogrodowej i Kościelnej w Staszowie
Nazwa rysunku:	Plan sytuacyjny oznakowania
Opis rysunku:	Intencja rysunku
Projektant:	Artur Kręciór
Data opracowania:	Styczeń 2024
Skala:	1:500
Data:	01.2024
Strona:	2
Strona:	Strona